



FIRST CISL

Federazione Italiana Reti dei Servizi del Terziario
BANCHE - ASSICURAZIONI - RISCOSSIONI - AUTHORITY

Desertificazione bancaria: la situazione in Basilicata

aggiornamento al 31 dicembre 2023



Dati Osservatorio sulla desertificazione bancaria
a cura della Fondazione Fiba di First Cisl

Fondazione
FIBA 

Popolazione senza sportello e a rischio



In Basilicata **77mila persone** risiedono in comuni che non registrano la presenza di alcuna banca. **Il 44% di esse** è stato privato dell'accesso agli sportelli bancari dal 2015 ad oggi, **18mila persone** negli ultimi due anni.

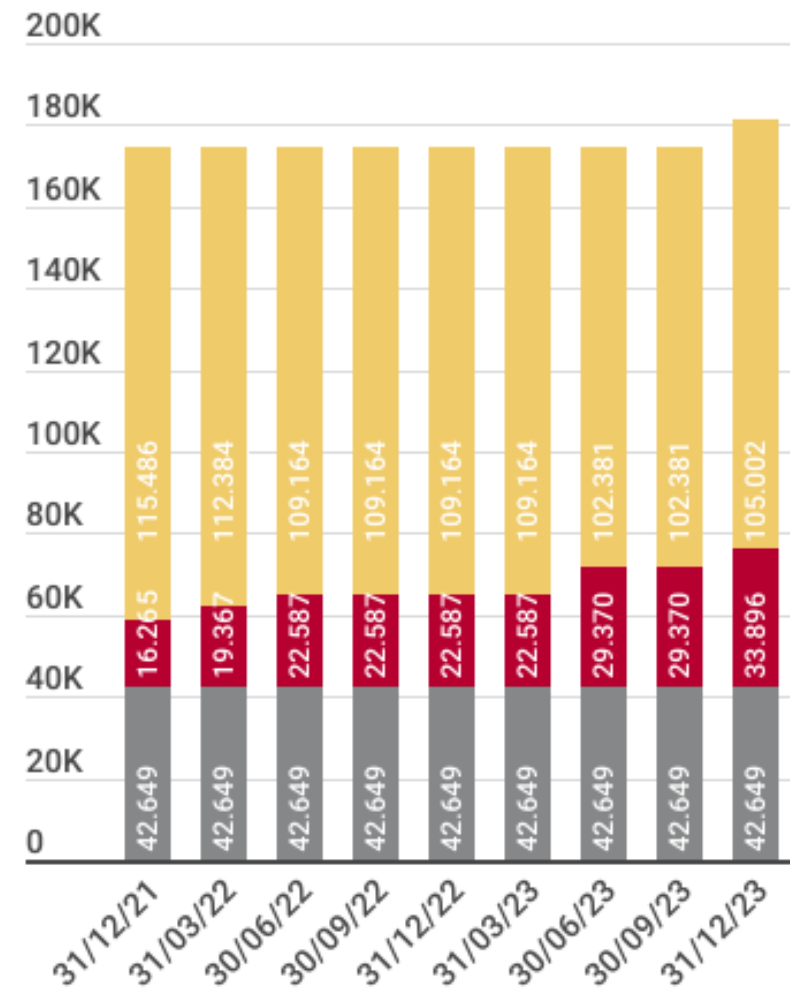
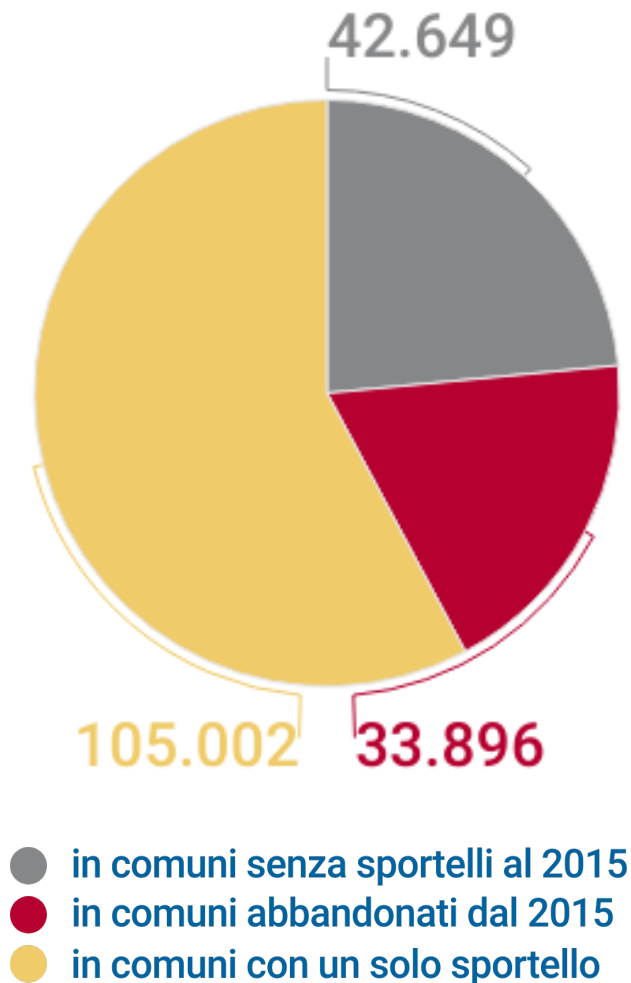
Data di riferimento	Con sportelli	Senza sportelli	Senza sportelli dal 2015	Abbandonati	Con uno sportello	Più di uno sportello
31 dicembre 2021	482.254	58.914	42.649	16.265	115.486	366.768
31 marzo 2022	479.152	62.016	42.649	19.367	112.384	366.768
30 giugno 2022	475.932	65.236	42.649	22.587	109.164	366.768
30 settembre 2022	475.932	65.236	42.649	22.587	109.164	366.768
31 dicembre 2022	475.932	65.236	42.649	22.587	109.164	366.768
31 marzo 2023	475.932	65.236	42.649	22.587	109.164	366.768
30 giugno 2023	469.149	72.019	42.649	29.370	102.381	366.768
30 settembre 2023	469.149	72.019	42.649	29.370	102.381	366.768
31 dicembre 2023	464.623	76.545	42.649	33.896	105.002	359.621

Popolazione senza sportello e a rischio

77mila persone risiedono in comuni che non registrano la presenza di alcuna banca; **11mila persone** in più negli ultimi 12 mesi.

Il **44%** è stato privato dell'accesso agli sportelli bancari dal 2015 ad oggi.

105mila persone risiedono in comuni che hanno un solo sportello bancario.



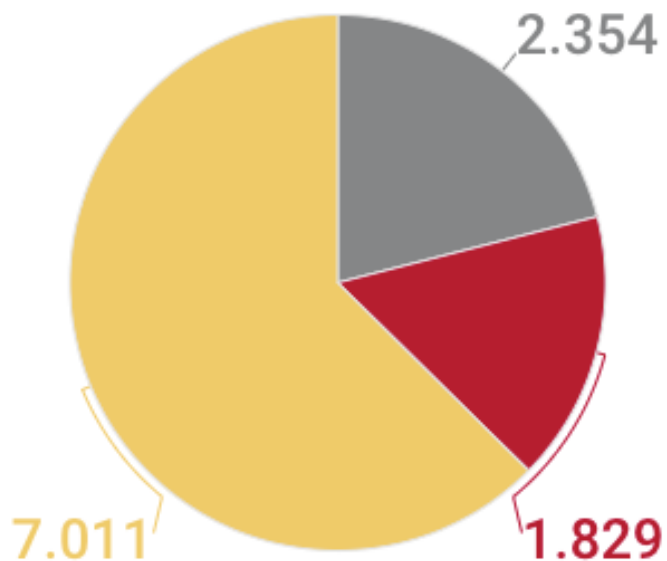
Imprese senza sportello e a rischio



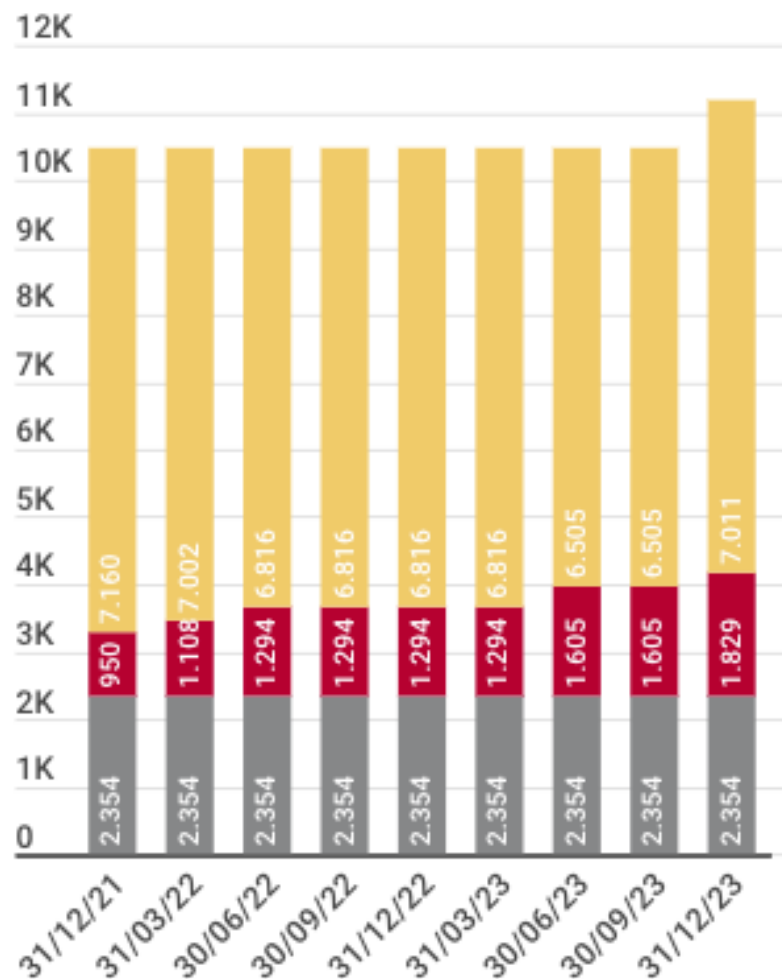
Dal 31 dicembre 2021 al 31 dicembre 2023 **sono 879 le imprese** dislocate sul territorio lucano che non possono accedere agli sportelli nel comune della propria sede a seguito della chiusura delle filiali.

Data di riferimento	Con sportelli	Senza sportelli	Senza sportelli dal 2015	Abbandonati	Con uno sportello	Più di uno sportello
31 dicembre 2021	34.856	3.304	2.354	950	7.160	27.696
31 marzo 2022	34.698	3.462	2.354	1.108	7.002	27.696
30 giugno 2022	34.512	3.648	2.354	1.294	6.816	27.696
30 settembre 2022	34.512	3.648	2.354	1.294	6.816	27.696
31 dicembre 2022	34.512	3.648	2.354	1.294	6.816	27.696
31 marzo 2023	34.512	3.648	2.354	1.294	6.816	27.696
30 giugno 2023	34.201	3.959	2.354	1.605	6.505	27.696
30 settembre 2023	34.201	3.959	2.354	1.605	6.505	27.696
31 dicembre 2023	33.977	4.183	2.354	1.829	7.011	26.966

Imprese senza sportello e a rischio



- in comuni senza sportelli al 2015
- in comuni abbandonati dal 2015
- in comuni con un solo sportello



4.200 imprese lucane hanno sede in comuni che non vedono la presenza di alcuna banca; **535 in più** negli ultimi 12 mesi.

Il 44% ha visto abbandonare il proprio comune dal 2015 ad oggi.

7mila imprese hanno sede in comuni con un solo sportello bancario.

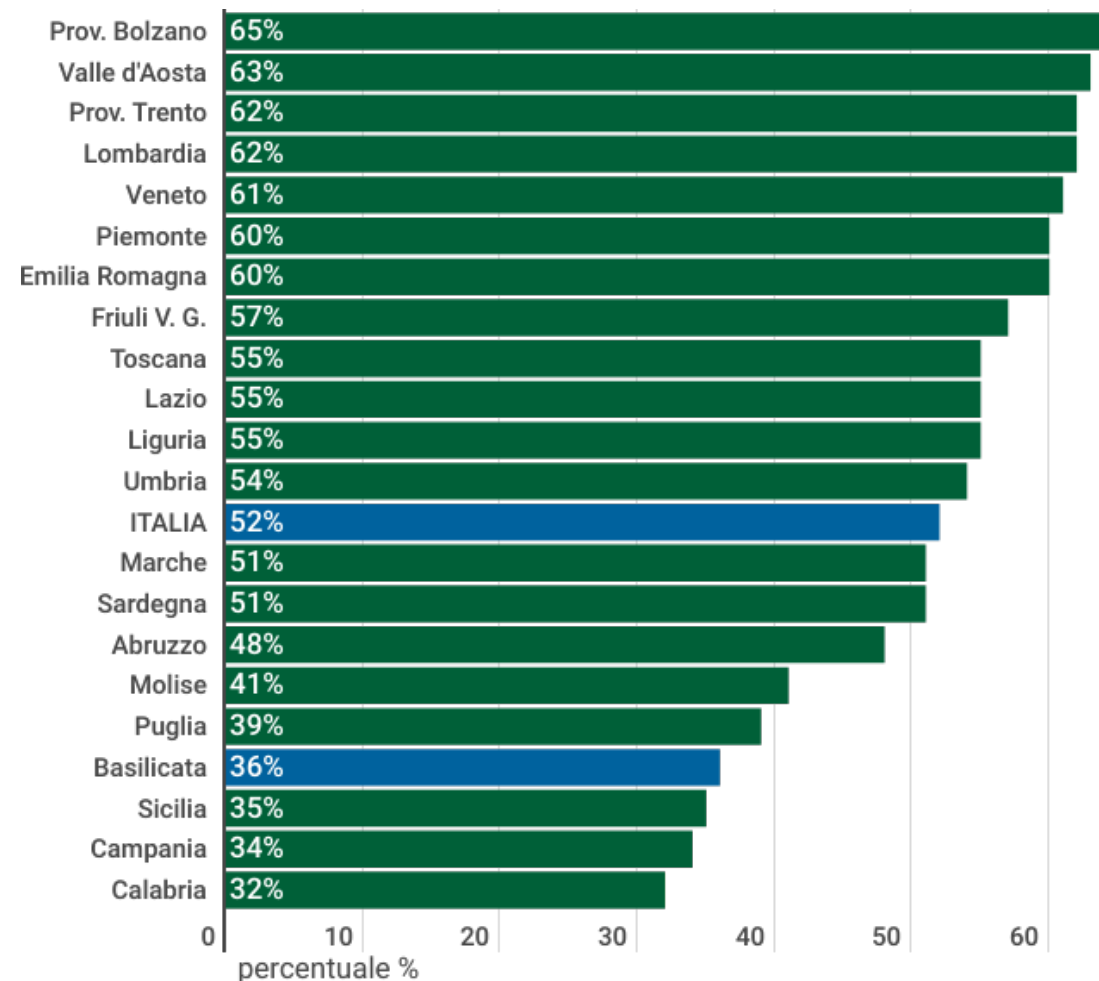
Popolazione che utilizza l'Internet banking



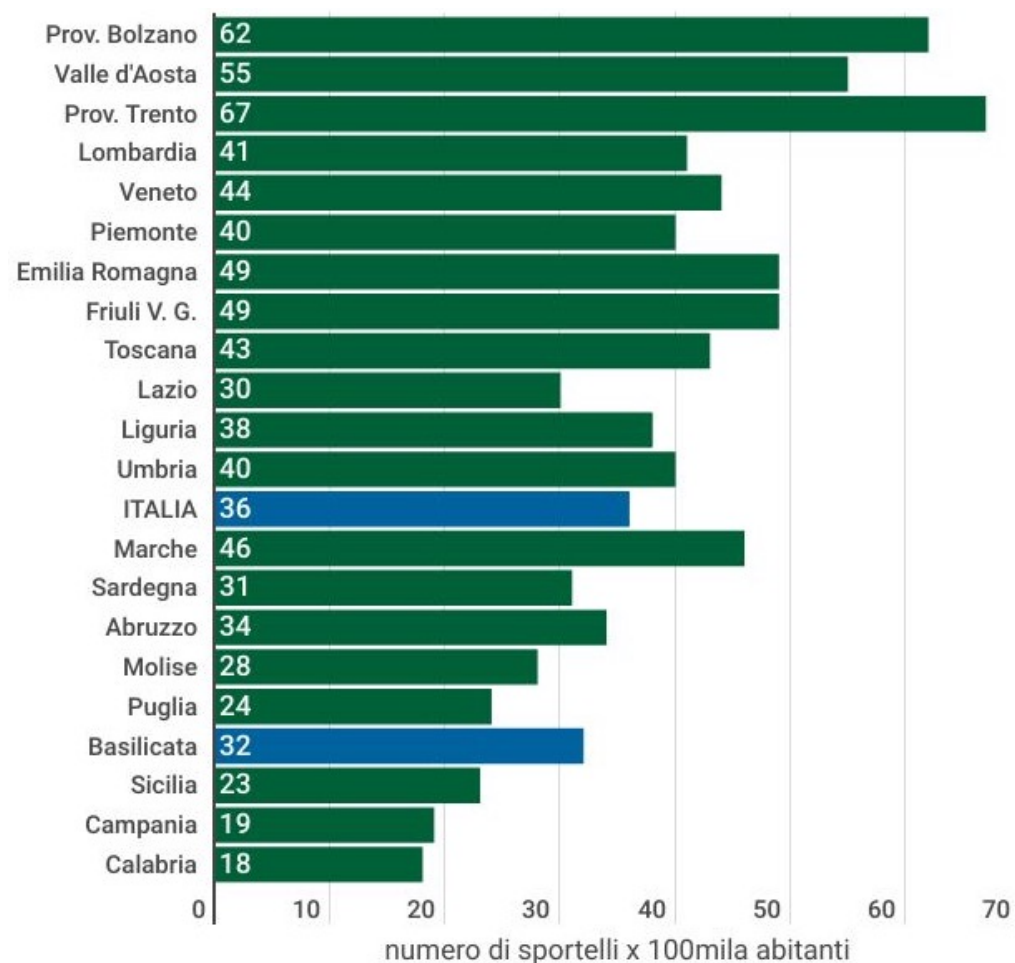
L'utilizzo dell'**Internet banking** in Basilicata si attesta sotto la media nazionale.

Nel 2023 solo **il 36% della popolazione** ne fa uso, dato tuttavia in crescita rispetto all'anno precedente la cui media era del 32%.

In Italia il dato medio è del 52% in riferimento al 2023 e del 48% rispetto al 2022.



Numero di sportelli per 100mila abitanti

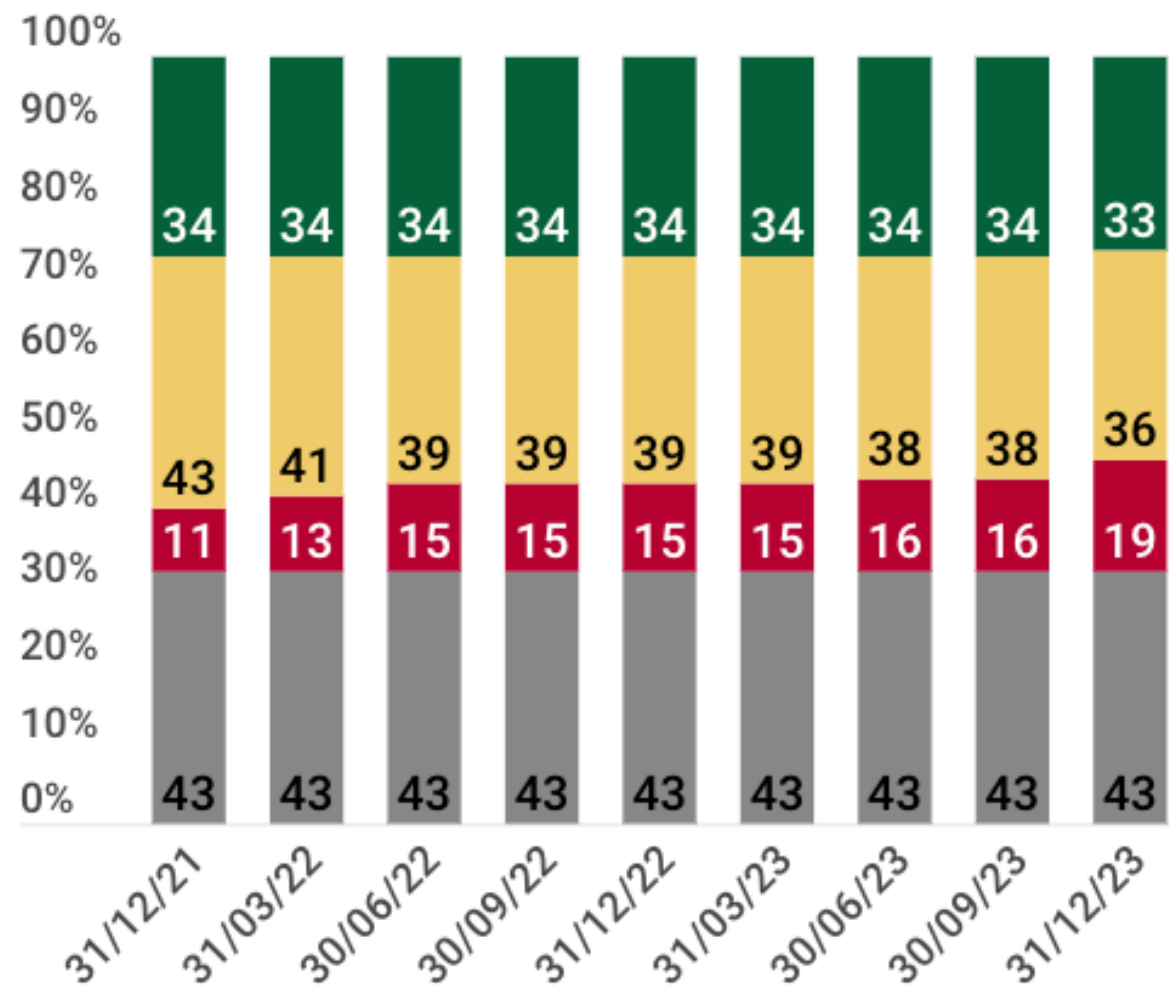
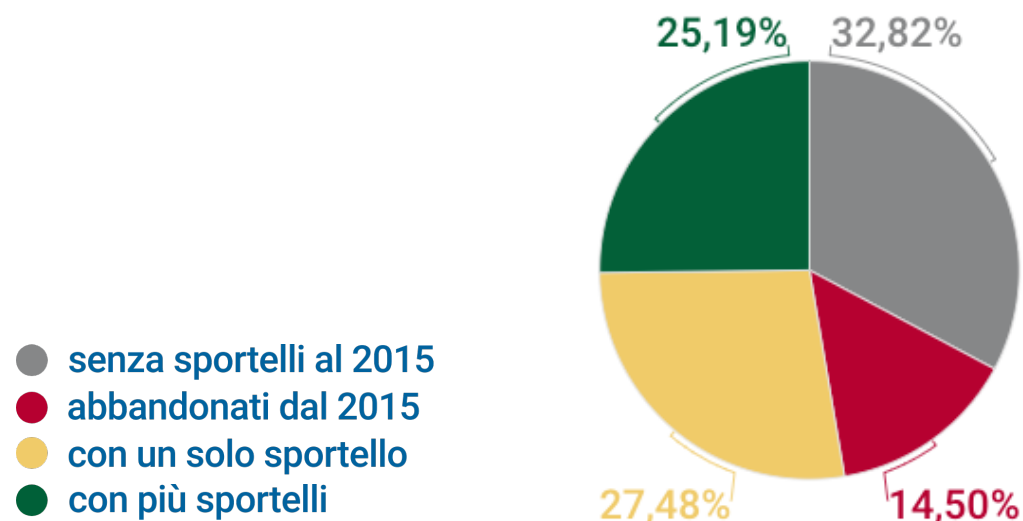


In Basilicata il numero degli sportelli si è ridotto a **32 ogni 100mila abitanti**, al di sotto della media nazionale che è pari a 36 per ogni 100mila abitanti (anno di riferimento 2022).

Comuni lucani per presenza di sportelli

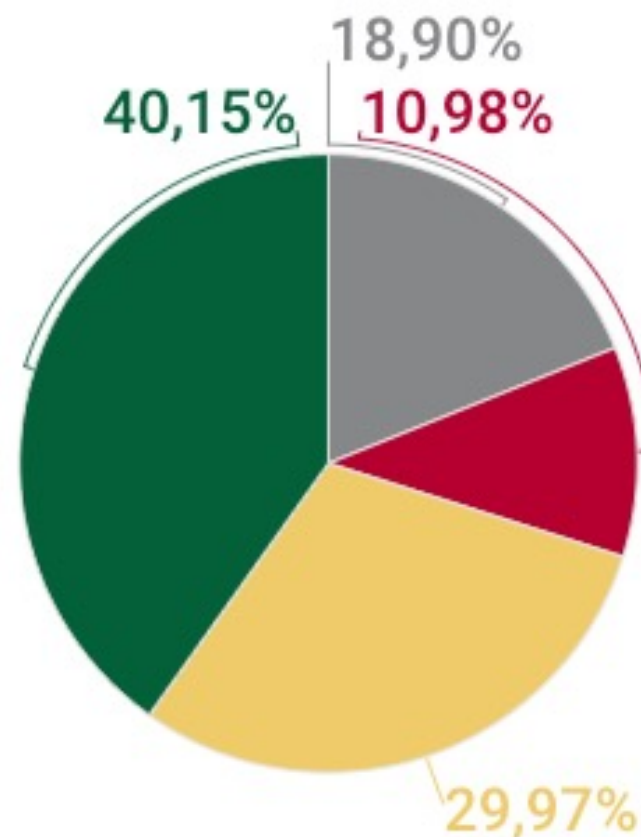
Il **47%** dei comuni lucani **non ha sportelli bancari** sul suo territorio; **4 municipi** sono stati abbandonati negli ultimi 12 mesi.

Il fenomeno della desertificazione potrebbe ulteriormente aggravarsi: i municipi **con un solo sportello** sono infatti **il 27% del totale**.



Superficie del territorio per presenza di sportelli

Il 30% del territorio lucano è stato colpito dalla desertificazione bancaria.



- senza sportelli al 2015
- abbandonati dal 2015
- con un solo sportello
- con più sportelli

Popolazione nei comuni lucani



con un solo sportello bancario

Popolazione	Comune	Provincia
7.147	Tito	PZ
5.664	Picerno	PZ
4.960	Muro Lucano	PZ
4.753	Tursi	MT
4.727	Bella	PZ
4.441	Irsina	MT
4.129	Latronico	PZ
3.863	Pietragalla	PZ
3.855	Brienza	PZ
3.832	Pomarico	MT
3.681	Atella	PZ
3.616	Oppido Lucano	PZ

privi di sportelli bancari

Popolazione	Comune	Provincia
6.783	Pignola	PZ
3.345	Ruoti	PZ
3.069	Paterno	PZ
2.542	Rivello	PZ
2.350	Miglionico	MT
2.182	Trecchina	PZ
2.063	Grottole	MT
1.880	Vaglio Basilicata	PZ
1.875	Forenza	PZ
1.765	Chiaromonte	PZ
1.648	Accettura	MT
1.594	Ripacandida	PZ

Banche in comuni lucani

che hanno un solo sportello

	Comuni	Azienda
	8	Banca Popolare di Bari
	5	Bcc di Laurenzana e Nova Siri
	5	Intesa Sanpaolo
	4	Banca Popolare di Puglia e Basilicata
	3	Banca Monte dei Paschi di Siena
	3	Bper banca
	2	Banca del Cilento di Sassano e Vallo
	2	Bcc Appulo Lucana

che hanno cessato l'ultimo sportello di quel comune tra il 2015 e il 2023

	Comuni	Azienda
	4	Intesa Sanpaolo
	3	Banca Popolare di Bari
	3	Bper Banca
	2	Banca Apulia
	2	Banca del Cilento e Lucania Sud
	2	Bcc Appulo Lucana
	1	Banca del Cilento di Sassano e Vallo
	1	Bcc di Cassano delle Murge e Tolve
	1	Bcc di Laurenzana e Nova Siri

Indicatori di desertificazione bancaria su base provinciale in Basilicata



La posizione delle due province lucane sulla base degli Indicatori provinciali di desertificazione (Ipd), che classifica le province italiane dalla migliore alla peggiore (dalla meno desertificata alla più desertificata), secondo un punteggio (che va da un minimo di 4 ad un massimo di 428) assegnato tenendo conto degli ambiti di analisi su cui si sviluppa l'Osservatorio (comuni, popolazione, imprese e superficie). L'**Ipd assoluto** fa riferimento ai comuni privi di sportelli bancari, mentre l'**Ipd parziale** fa riferimento ai comuni con un solo sportello. La posizione è in rapporto a tutte le 107 province italiane.

Desertificazione parziale

Territorio	Indicatore	Posizione
Matera	229	63
Potenza	338	97

Desertificazione assoluta

Territorio	Indicatore	Posizione
Matera	188	57
Potenza	286	81